

## АДМИНИСТРАЦИЯ ГОРОДА ПЕРМИ

### ДЕПАРТАМЕНТ ЗЕМЕЛЬНЫХ ОТНОШЕНИЙ

Сибирская ул., д. 15, Пермь, 614000, тел. (342) 212-46-78, факс 212-41-51  
e-mail: dzo@gorodperm.ru, <http://www.gorodperm.ru>

#### РАЗРЕШЕНИЕ на размещение объекта № 21-01-44-592 от 26 АПР 2022

Департамент земельных отношений Администрации города Перми в соответствии с пунктом 3 ст. 39.36 Земельного кодекса Российской Федерации, Положением о порядке и условиях размещения объектов на землях или земельных участках, находящихся в государственной или муниципальной собственности, на территории Пермского края без предоставления земельных участков и установления сервитутов, публичного сервитута, утвержденным Постановлением Правительства Пермского края от 22 июля 2015 г. № 478-п, заявлением от 05 апреля 2022 г. № 21-01-06-2944

**разрешает** ОАО «МРСК Урала» (ИНН 6671163413, ОГРН 1056604000970, место нахождения: 620026, Свердловская область, г. Екатеринбург, ул. Мамина-Сибиряка, д. 140)

**размещение объекта:** линии электропередачи классом напряжения до 35 кВ, а также связанные с ними трансформаторные подстанции, распределительные пункты и иное предназначенное для осуществления передачи электрической энергии оборудование, для размещения которых не требуется разрешения на строительство (строительство ЛЭП 0,4 кВ от РУ 0,4 кВ ТП-6301, установка ШР 0,4 кВ с оборудованием учета э/э; Реконструкция РУ кВ ТП-6301 (установка оборудования учета э/э) для электроснабжения гаражного бокса по адресу: Пермский край, г. Пермь, Свердловский район, ул. Куйбышева, ГСК 105, бокс 18).

**способ размещения объекта:** подземный

**на землях:** государственная собственность на которые не разграничена

**местоположение:** Пермский край, г. Пермь, Свердловский район, ул. Куйбышева

разрешение выдано на срок: 11 месяцев

#### **Дополнительные условия размещения:**

Территория, согласно схеме, расположена в зоне с особым условием использования территорий: приаэродромная территория аэродрома аэропорта Большое Савино.

ОАО «МРСК Урала»:

1. Соблюдать Правила охранных зон воздушного пространства, установленные постановлением Правительства Российской Федерации от 11 марта 2010 г. № 138 «Об утверждении Федеральных правил использования воздушного пространства Российской Федерации»;

2. В соответствии с пунктом 7(2) Положения о порядке и условиях размещения объектов на землях или земельных участках, находящихся в государственной или муниципальной собственности, на территории Пермского края без предоставления земельных участков и установления сервитутов, публичного сервитута, утвержденного постановлением Правительства Пермского края от 22 июля 2015 г. № 478-п, представить в департамент земельных отношений в течение 1 месяца с момента размещения объектов материалы контрольной геодезической съемки размещенных объектов на бумажном и электронном носителях на безвозмездной основе.

**Приложение:** схема предполагаемых к использованию земель или части земельного участка (на 1 л. в 1 экз.)

И.о. начальника отдела предоставления  
земельных участков по работе  
с юридическими лицами



Н.Н. Борцова



## СХЕМА

### предполагаемых к использованию земель или части земельного участка

**Объект:** Линии электропередачи классом напряжения до 35 кВ, а также связанные с ними трансформаторные подстанции, распределительные пункты и иное предназначенное для осуществления передачи электрической энергии оборудование, для размещения которых не требуется разрешения на строительство (Объект по проекту: «Строительство ЛЭП 0,4кВ от РУ 0,4кВ ТП-6301, ШР 0,4кВ с оборудованием учета э/э, установка оборудования учета э/э в РУ 0,4кВ ТП-6301 для электроснабжения гаражного бокса по адресу: Пермский край, г. Пермь, ул. Куйбышева, ГСК-105, бокс 65»)

**Местоположение:** Пермский край, г. Пермь, Свердловский район, ул. Куйбышева

**Площадь земель или части земельного участка:** 46 кв.м.

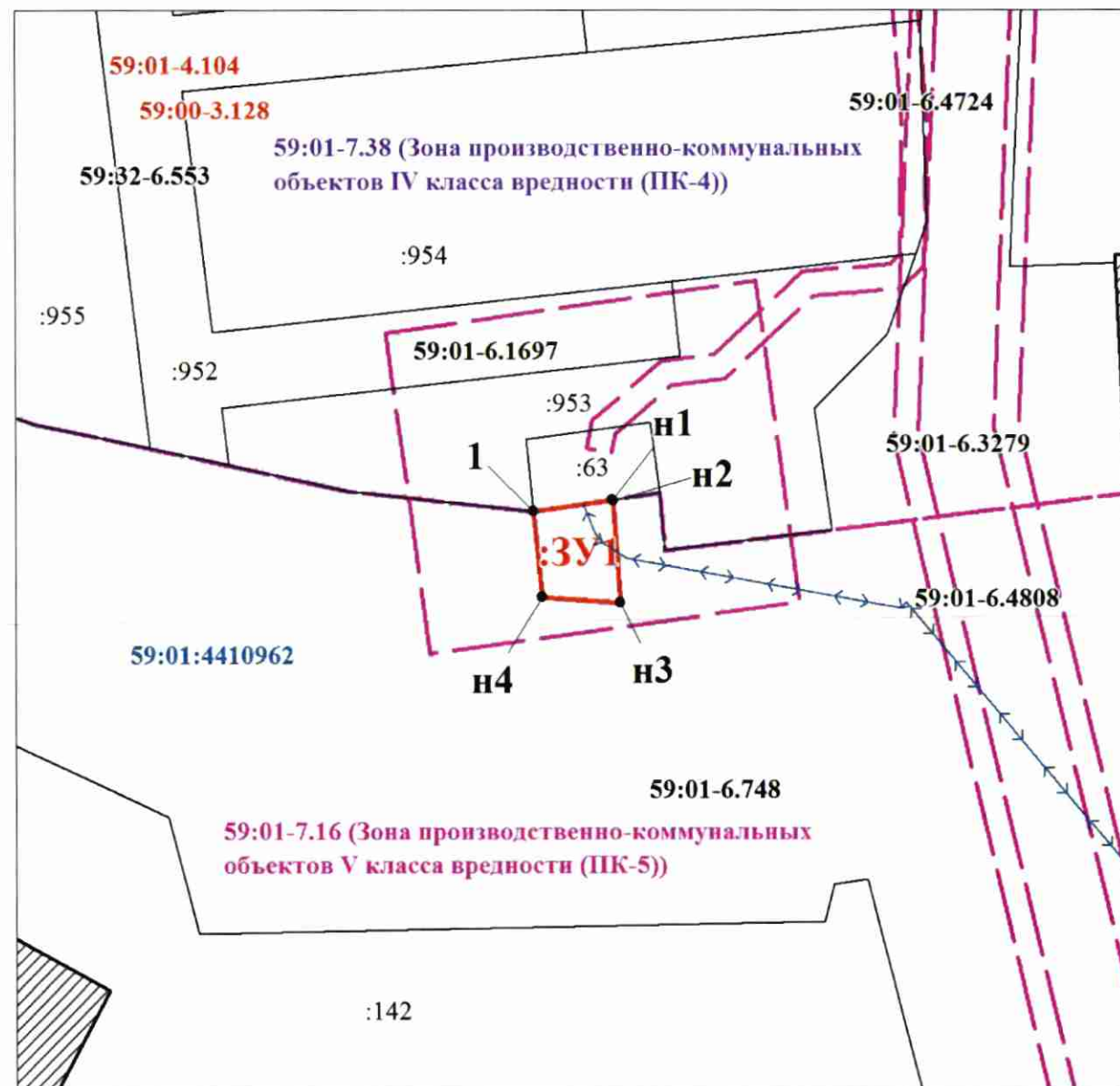
**Категория земель:** земли населенных пунктов

**Вид разрешенного использования (при наличии):** -

**Условный номер земельного участка - :**ЗУ1

**Система координат:** МСК-59 (зона 2)

**Квартал:** 59:01:4410962



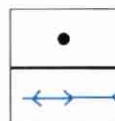
М 1:500

#### Условные обозначения:



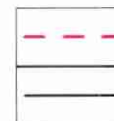
Граница испрашиваемого земельного участка

Надписи вновь образованного земельного участка



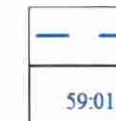
Характерная точка границы, сведения о которой позволяют однозначно определить ее положение на местности

Проектируемая сеть КВЛ 0,4кВ



Граница зон с особыми условиями использования территории и граница территориальных зон

Существующая часть границы, имеющиеся в ЕГРН сведения о которой достаточны для определения ее местоположения



Граница кадастрового квартала

Обозначение кадастрового квартала

59:01:4410962

Обозначение характерных точек границ	Координаты, м	
	X	Y
1	2	3
n1	514287.15	2231835.46
n2	514287.03	2231835.48
n3	514279.14	2231836.08
n4	514279.55	2231829.85
1	514286.25	2231829.13
n1	514287.15	2231835.46

#### ОПИСАНИЕ ГРАНИЦ СМЕЖНЫХ ЗЕМЛЕПОЛЬЗОВАТЕЛЕЙ

От n1 точки до 1 точки – земли, свободные от прав третьих лиц

От 1 точки до n1 точки – граница земельного участка с кадастровым номером 59:01:4410962:63, расположенного по адресу: Пермский край, г. Пермь, р-н Свердловский, ул. Куйбышева, 1156